

Program rozvoje obce

DLOUHOPOLSKO

na období let

2021 - 2027

Program rozvoje obce schválilo v souladu s ust. § 84 odst. 2 písm. a) zákona
č. 128/2000 Sb., o obcích (obecní zřízení), ve znění pozdějších předpisů, zastupitelstvo obce
Dlouhopolsko dne 14.12.2020

OBSAH

ÚVOD	3
A. ANALYTICKÁ ČÁST	4
A.1 Charakteristika obce	4
1. Historie	4
2. Území	4
3. Obyvatelstvo	6
4. Hospodářství	10
5. Infrastruktura	12
6. Vybavenost.....	15
7. Životní prostředí.....	17
8. Správa obce	18
A.2 Východiska pro návrhovou část	19
B. NÁVRHOVÁ ČÁST	20
B.1 Strategická vize	20
B.2 Opatření a aktivity	20
B.3 Podpora realizace programu	25

ÚVOD

Program rozvoje obce (dále jen „PRO“) je dlouhodobý programový dokument vytyčující záměry obce na období let 2021 - 2027. Jde tedy o dokument, který se neomezuje pouze na jedno volební období zastupitelstva obce. Jedná se o komplexní programový dokument, který formuluje strategii rozvoje celého území obce, včetně komunity a jejího fungování. Vzniká na základě styku s veřejností, soukromou sférou, občany, podnikateli, majiteli pozemků, odborníky, správou obce a státu.

PRO usiluje o dosažení rovnováhy mezi tím, co občané chtějí a tím, co je dosažitelné. Rovnováhy mezi dalším rozvojem a ochranou stávajících přírodních a kulturních hodnot.

PRO je důležitým nástrojem k upevnění pozice v regionu a posílení její konkurenceschopnosti. Je podkladem pro rozvojové aktivity a územní plánování v obci, ale i v regionu. Přispívá k tomu, aby obec efektivně využívala finanční prostředky jak z vlastního rozpočtu, tak i z vypsáných dotačních titulů. Dokument umožní představitelům obce koncepční plánování rozvoje obce.

PRO umožní obci:

- naplňovat dlouhodobé cíle a strategickou vizi obce,
- rozhodovat v zastupitelstvu v širším koncepčním rámci,
- koordinovat aktivity a zájmy různých subjektů působících v obci,
- prosazovat a chránit veřejný zájem,
- stanovit priority obce, místních obyvatel, podnikatelských subjektů a následně investičního programu,
- posílit sounáležitost mezi lidmi navzájem a
- posílit odpovědnost místních obyvatel za další rozvoj obce tak, aby přicházeli s konkrétními návrhy a řešením daného problému.

Program rozvoje obce musí vycházet ze sociálně ekonomické analýzy současného stavu, zhodnotit silné a slabé stránky obce, její rozvojové příležitosti a identifikovat existující rizika.

Dokumentem, bezprostředně navazujícím na tento program, by měl být operativní roční plán akcí, určených k realizaci na základě aktuálních možností obce.

A. ANALYTICKÁ ČÁST

A.1 CHARAKTERISTIKA OBCE

1. Historie

Oblast, kde se nyní nachází i obec Dlouhopolsko, byla poměrně hustě osídlena již v mladší době kamenné (4 500 – 2 500 př. n. l.). V roce 1922 bylo odkryto sídliště únětické kultury. Střední dobu bronzovou reprezentují tři mohylové hroby, které byly nalezeny v lese. V 5. století je zahájeno usazování slovanského obyvatelstva a zakládání osad. V roce 1420 zanikly Vančice, ležící jižně od nynější zástavby.

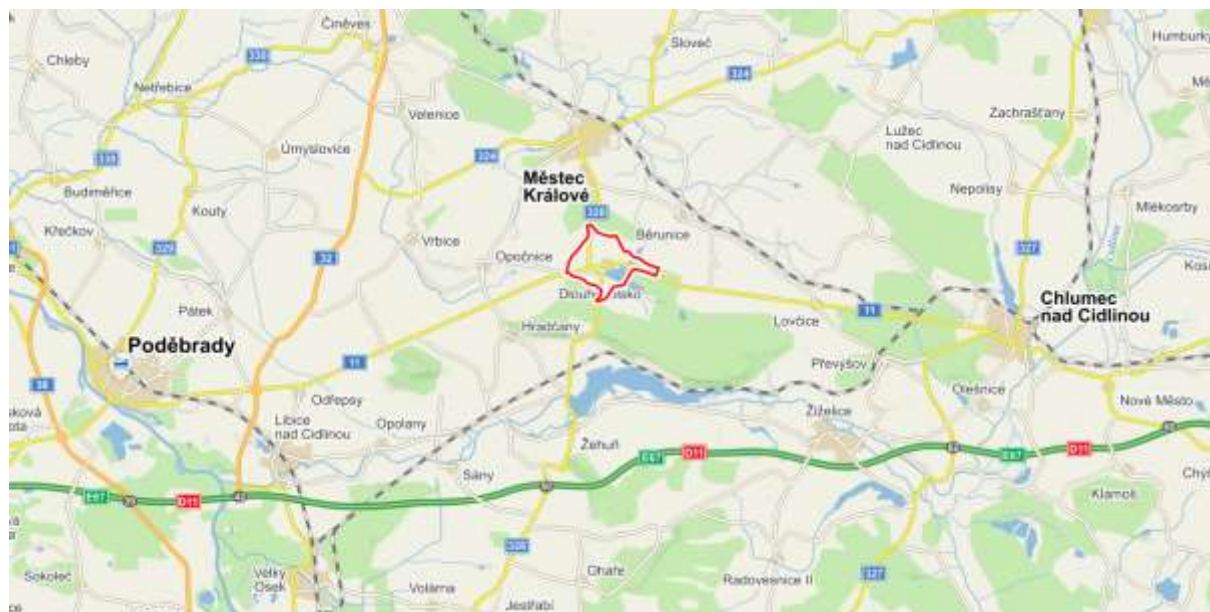
Vznik tvrze a poplužního dvora Dlouhé Pole spadá do poloviny 14. století (první písemná zmínka pochází z roku 1389) a jeho parcelace proběhla kolem roku 1500. Vzniklá vesnice však zanedlouho zpusťla. Dlouhopolský rybník byl vybudovaný počátkem 16. století (deskový zápis z roku 1517 uvádí dva rybníky). V roce 1571 vystavěla královská komora nový dvůr Dlouhopolsko.

Na počátku souvislého osídlení bylo několik usedlostí podél cesty místního významu. V první polovině 19. století dochází k zahuštění zástavby podél nové státní silnice (vybudované v letech 1814 – 1818), postupně byla rozvíjena zástavba podél místních komunikací.

Samostatnou obcí se Dlouhopolsko stalo v roce 1866. Katastrální rozloha není velká, celkem 218 ha (z toho je 161 ha zemědělské půdy a 24,5 ha vodní plochy). Počet obyvatel se pohybuje okolo 230, kteří žijí ve 139 domech.

2. Území

Obec Dlouhopolsko se nachází ve východní části Středočeského kraje - okresu Nymburk - správním obvodu ORP Poděbrady a ve správním obvodu obce s pověřeným obecním úřadem v Městci Králové.



Zdroj: www.mapy.cz

Obec Dlouhopolsko v kontextu administrativních jednotek EU:

NUTS 1	Česká republika
NUTS 2	Střední Čechy

NUTS 3	Středočeský kraj
LAU 1	okres Nymburk
LAU 2	Dlouhopolsko

Zdroj: ČSÚ, vlastní zpracování

Správní území obce Dlouhopolsko je tvořeno jednou místní částí, která odpovídá katastrálnímu území. Celková rozloha území obce Dlouhopolsko je 218 ha a nachází se v nadmořské výšce od 211 do 267 m n. m.

Území obce Dlouhopolsko je složeno cca ze 3/4 zemědělské půdy a 1/4 nezemědělské, přičemž v rámci nezemědělské půdy se jedná především o vodní plochy (zejména Dlouhopolský rybník). Při srovnání se širším územím, tj. regionem Poděbradska, nepozorujeme výrazné rozdíly ve struktuře půdy, kdy podíl zemědělské půdy je 74 % na území obce Dlouhopolsko, resp. 71 % v regionu ORP Poděbrady. Výraznější rozdíly pozorujeme u jednotlivých druhů pozemků v rámci nezemědělské půdy (viz tabulka procentní podíl pozemků k celku).

Využití pozemků v ha (k 31. 12. 2019)

Druh pozemku	Dlouhopolsko	ORP Poděbrady	okres Nymburk	Středočeský kraj
Zemědělská půda	161,69	24 818	58 886,7	658 306,9
- orná půda	142,06	23 019,8	54 019,3	541 549,6
- chmelnice	-	-	-	2 944,7
- vinice	-	2,5	2,5	349,3
- zahrady	15,49	643,2	1 768,8	28 529,3
- ovocné sady	3,02	180,4	761,2	10 842,3
- trvalé travní porosty	1,13	972,1	2 334,9	74 091,7
Nezemědělská půda	56,45	10 050,4	26 141,3	434 537,7
- lesní půda	7,37	5 918,2	14 858,2	300 017,7
- vodní plochy	24,66	850,8	1 848,6	21 011,7
- zastavěné plochy a nádvoří	9,85	713,5	1 943,9	21 872,9
- ostatní plochy	14,57	2 568	7 490,6	91 635,4

Zdroj: ČSÚ, vlastní zpracování

Procentní podíl pozemků k celku (k 31. 12. 2019 a po zaokrouhlení)

Druh pozemku	Dlouhopolsko	ORP Poděbrady
Zemědělská půda	74 %	71 %
- orná půda	88 %	93 %
- chmelnice	-	-
- vinice	-	0,01 %
- zahrady	9 %	1,99 %
- ovocné sady	2 %	1 %
- trvalé travní porosty	1 %	4 %
Nezemědělská půda	26 %	29 %
- lesní půda	13 %	59 %
- vodní plochy	44 %	8 %
- zastavěné plochy a nádvoří	17 %	7 %
- ostatní plochy	26 %	26 %

Zdroj: vlastní zpracování

Území obce Dlouhopolsko se rozkládá na ploše 2,18 km² s počtem 220 obyvatel k 31. 12. 2019. Hustota zalidnění je 101 obyvatel na km². Ve srovnání s nejbližšími

obslužnými středisky, tj. Poděbrady (417 obyvatel na km²), Městec Králové (143 obyvatel na km²) a Nymburk (734 obyvatel na km²) je hustota zalidnění výrazně nižší.

*Vzdálenost obslužných středisek od obce Dlouhopolsko
dostupnost po silničních tazích*

obec	vzdálenost km	vzdálenost min.	ORP	kraj	počet obyvatel
Městec Králové	4,6	5	Poděbrady	Středočeský	2 877
Poděbrady	14,1	14	Poděbrady	Středočeský	14 186
Nymburk	23,3	26	Nymburk	Středočeský	15 063
Hradec Králové	41,5	45	Hr. Králové	Královéhradecký	92 742
Praha	78,9	54	Praha	Hl. m. Praha	1 308 632

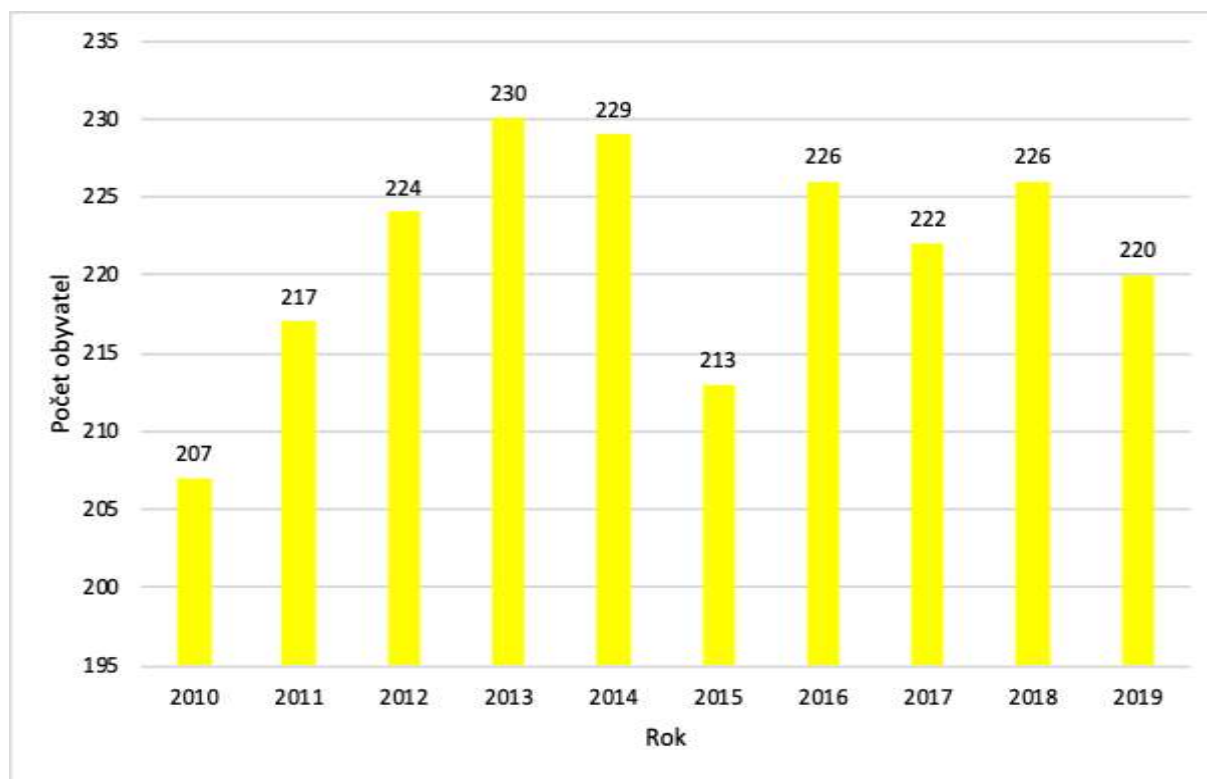
Zdroj: ČSÚ k 1. 1. 2019, www.mapy.cz, vlastní zpracování

3. Obyvatelstvo

V této kapitole jsou sledovány základní demografické charakteristiky - vývoj celkového počtu obyvatelstva, přirozený přírůstek a úbytek, přírůstek stěhováním, věková a vzdělanostní struktura obyvatelstva.

Vývoj celkového počtu obyvatel (viz následující tabulka) má ve sledovaném období relativně stabilní vývojovou charakteristiku. Za posledních 10 let počet obyvatel vzrostl o 13 obyvatel (průměrný počet obyvatel za toto období činí 221). Oproti předchozím letům pozorujeme dlouhodobou klesající tendenci, když v roce 1991 žilo v obci 247 obyvatel a v roce 2000 to bylo 230 obyvatel.

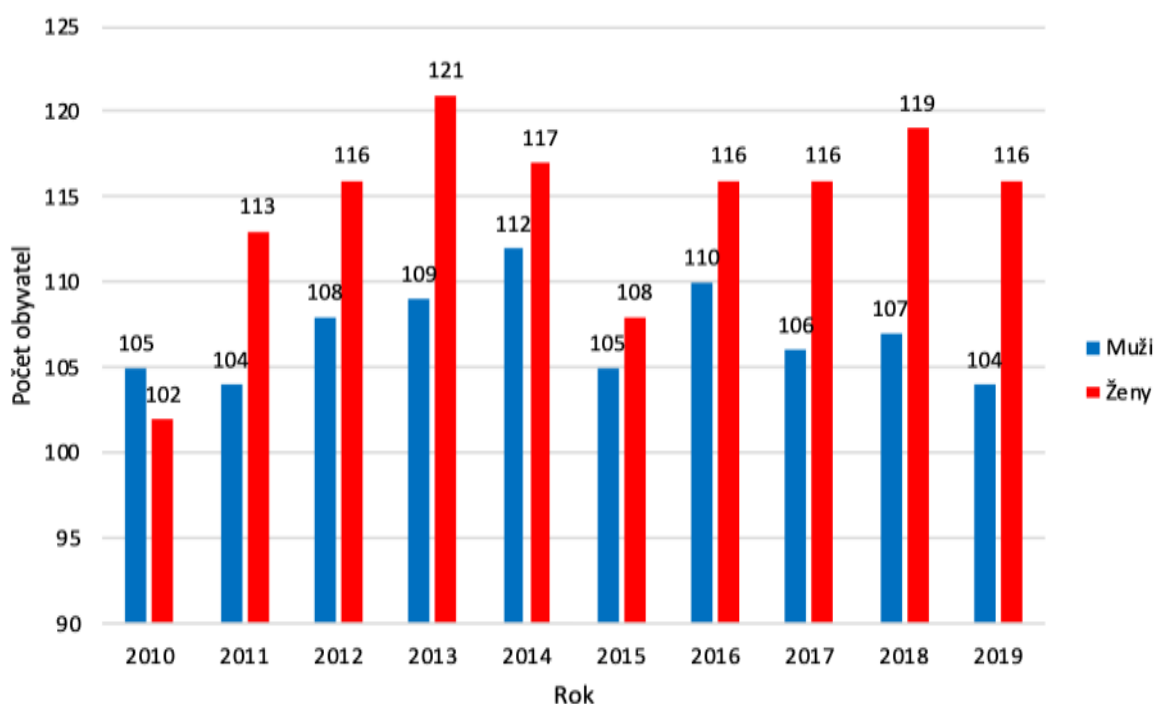
Vývoj celkového počtu obyvatel v absolutních hodnotách (vždy k 31. 12.)



Zdroj: ČSÚ, vlastní zpracování

Při porovnání počtu obyvatel s přihlédnutím k rozdělení muži / ženy pozorujeme dlouhodobou převahu žen ve složení obyvatelstva.

Vývoj počtu obyvatel s rozdělením muži / ženy (vždy k 31. 12.)



Zdroj: ČSÚ, vlastní zpracování

Změny obyvatelstva (přírůstek / úbytek)

rok	živě narození	zemřelí	přistěhovalí	vystěhovalí	přírůstek (úbytek)			sňatky	rozvody	potraty
					přirozený	mechanický	celkový			
2010	2	3	3	9	-1	-6	-7	-	3	-
2011	3	6	13	3	-3	10	7	1	-	-
2012	2	3	17	9	-1	8	7	1	-	1
2013	2	6	13	3	-4	10	6	-	-	-
2014	-	5	16	12	-5	4	-1	-	1	1
2015	5	3	1	19	2	-18	-16	3	-	1
2016	2	3	21	7	-1	14	13	1	-	-
2017	2	3	5	8	-1	-3	-4	3	1	-
2018	6	1	13	14	5	-1	4	1	-	-
2019	-	2	2	6	-2	-4	-6	1	-	1

Zdroj: ČSÚ, vlastní zpracování

Za sledované období je součet přirozených přírůstků -11 (tj. poměr živě narozených a zemřelých) a celkový přírůstek činí 3. Z toho vyplývá, že nárůst počtu obyvatel v obci Dlouhopolsko je dán zejména přistěhováním. Přirozený přírůstek obyvatel je dlouhodobě záporný (jenom v případě roků 2015 a 2018 byl kladný).

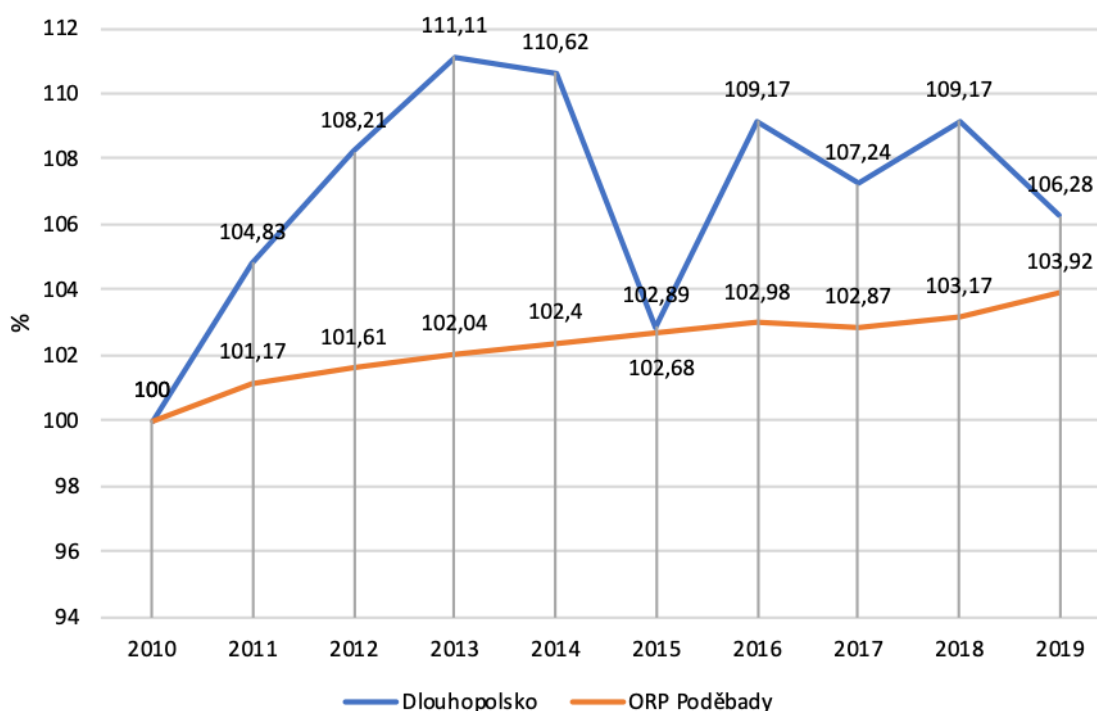
Průměrný roční počet živě narozených za sledované období v obci Dlouhopolsko je 2,4. Z trendů v oblasti reprodukčního chování obyvatel ČR nelze předpokládat již větší pozitivní výkyvy, spíše se bude jednat o mírný pokles. To stejné již neplatí pro hodnoty zemřelých (průměrný roční počet zemřelých je 3,5), u kterých lze očekávat negativní výkyvy zapříčiněné

silnými demografickými vlnami poválečných ročníků, které budou mít přímý vliv na záporné hodnoty přirozeného přírůstku.

Vývoj migračního přírůstku v posledních letech převážně určuje růst celkového počtu obyvatel. Za sledovaného období se přistěhovalo celkem 104 obyvatel (roční průměr činí 10,4 přistěhovaných obyvatel). Z trendu vývoje počtu obyvatel je patrná potřeba posílení atraktivity území obce z hlediska rozvoje bydlení (obytné funkce).

Podle dat ze sčítání lidu, domů a bytů z roku 2011 vyplývá, že 9,5 % obyvatel se přihlásilo jako věřící k některé z církví či náboženských společností. Podíl obyvatel hlásících se k jiné národnosti, než české je 0,75 %. V obci Dlouhopolsko se nenacházejí žádné sociálně vyloučené lokality.

Meziroční vývoj počtu obyvatel v %



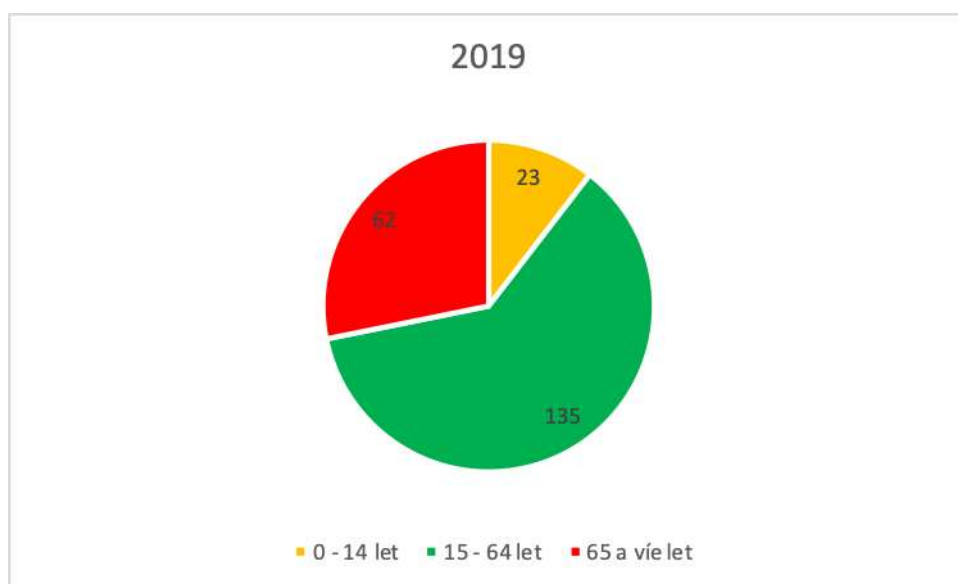
Zdroj: ČSÚ, vlastní zpracování

V předchozím grafu je zachycen vývoj celkového počtu obyvatel, který je počítán k výchozímu roku 2010. Výchozí rok je znázorněn hodnotou 100 % a v absolutním vyjádření v případě obce Dlouhopolsko odpovídá 207 obyvatel a v případě ORP Poděbrady odpovídá 29 921 obyvatel.

Celkový vývoj obyvatelstva ovlivňují dvě základní složky tohoto ukazatele. První se týká mechanického pohybu obyvatel (přistěhovalí, vystěhovalí) a druhá přirozené změny obyvatel (živě narození, zemřelí).

V případě obce Dlouhopolsko došlo k nárůstu počtu obyvatel při srovnání s rokem 2010 o 6,28 %, což je zapříčiněno zejména přistěhováním novým obyvatel.

Věková struktura obyvatelstva dle ekonomické aktivity



Zdroj: ČSÚ, vlastní zpracování

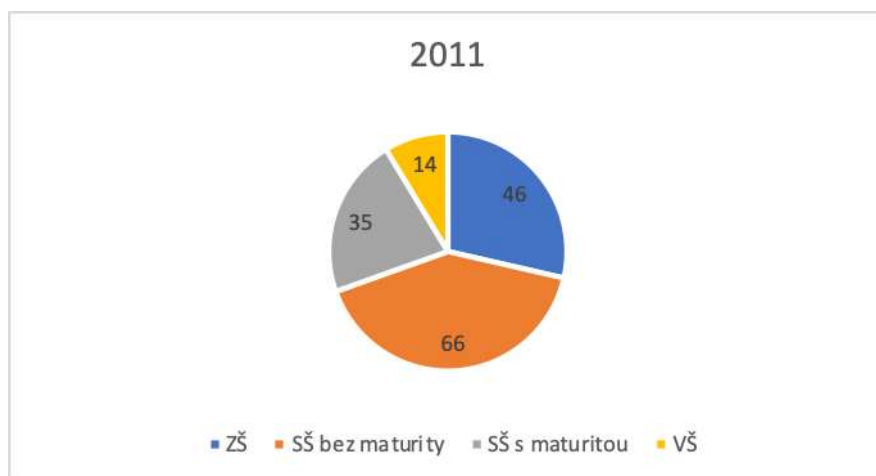
Věková struktura obyvatel obce Dlouhopolsko nevykazuje v porovnání s daty za celou Českou republiku, Středočeský kraj a okres Nymburk žádné velké rozdíly v případě obyvatelstva ve věku 15 - 64 let. Největších rozdílů dosahuje procentuální zastoupení u obyvatel ve věku 65 + let, které je výrazně vyšší. Naopak u skupiny 0 - 14 let je procentuální zastoupení mírně nižší.

Věková struktura obyvatelstva s vybranými regiony

	Dlouhopolsko		okres Nymburk		Středočeský kraj		Česká republika	
0 - 14 let	23	10,45 %	17 515	17,54 %	241 941	17,67 %	1 693 060	15,90 %
15 - 64 let	135	61,36 %	63 882	63,96 %	878 132	64,13 %	6 870 123	64,51 %
65 + let	62	28,18 %	18 476	18,50 %	249 259	18,20 %	2 086 617	19,59 %

Zdroj: ČSÚ, vlastní zpracování

Vzdělanostní struktura obyvatelstva



Zdroj: Sčítání lidu, domů a bytů z roku 2011, vlastní zpracování

Vzdělanostní struktura obyvatel obce Dlouhopolsko je v porovnání s údaji za celou Českou republiku, Středočeský kraj a okres Nymburk rozdílná. Zastoupení skupin ZŠ a SŠ bez maturity je výraznější, a naopak u skupin SŠ s maturitou a VŠ zaostává.

Vzdělanostní struktura obyvatelstva s vybranými regiony

	Dlouhopolsko		okres Nymburk		Středočeský kraj		Česká republika	
ZŠ	46	28,57 %	13 485	18,63 %	184 254	18,75 %	1 571 602	19,49 %
SŠ bez mat.	66	40,99 %	28 373	39,19 %	366 322	37,28 %	2 952 112	36,61 %
SŠ s mat.	35	21,73 %	22 410	30,95 %	307 284	31,27 %	2 425 064	30,07 %
VŠ	14	8,69 %	8 131	11,23 %	124 875	12,71 %	1 114 731	13,82 %

Zdroj: ČSÚ, vlastní zpracování

4. Hospodářství

V této kapitole jsou analyzovány popisné a vývojové charakteristiky municipální ekonomiky obce Dlouhopolsko. Jedná se o analýzu podnikatelských subjektů, zaměstnanosti, resp. trhu práce, a mobility pracovní síly.

Podnikatelské subjekty se sídlem na území obce Dlouhopolsko podle právní formy (se zajištěnou aktivitou)

	celkem	fyzické osoby	podnikající dle živn. zák.	právníkové osoby	obch. spol.
absolutně	33	30	29	3	2
podíl v %	100	90,90	87,87	9,09	6,06

Zdroj: ČSÚ k 31. 12. 2019, vlastní zpracování

Tato tabulka zachycuje podnikatelské subjekty (se zajištěnou aktivitou) se sídlem v obci Dlouhopolsko, tzn., že zde nemusí jednoznačně působit. Zároveň z dostupných dat není možné určit subjekty, které působí v obci Dlouhopolsko a sídlo mají v jiné obci. Ekonomická aktivita v obci není zanedbatelná, protože vzhledem k počtu obyvatel je zde 15 % podnikatelských subjektů (se zajištěnou aktivitou). Pokud bychom vycházeli z celkového počtu registrovaných subjektů (celkem 57), tak by to bylo 25,90 %. Převládající právní formou subjektů je živnostenské podnikání 29 subjektů.

Podnikatelské subjekty podle převažující činnosti (se zajištěnou aktivitou)

Celkem	33
Zemědělství, lesnictví, rybářství	3
Průmysl	5
Stavebnictví	3
Velkoobchod a maloobchod; opravy a údržba motorových vozidel	7
Doprava a skladování	2
Ubytování, stravování a pohostinství	4
Informační a komunikační činnosti	2
Činnosti v oblasti nemovitostí	1
Profesní, vědecké a technické činnosti	1
Veřejná správa a obrana; povinné sociální zabezpečení	1
Ostatní činnosti	4

Zdroj: ČSÚ k 31. 12. 2019, vlastní zpracování

Nejvíce subjektů vykazuje aktivitu v oborech souvisejících s velkoobchodem a maloobchodem; opravy a údržba motorových vozidel. Přehled sektorového zaměření podnikatelských subjektů v obci Dlouhopolsko podává výše uvedená tabulka.

Zaměstnanost v obci je minimální. Za relevantní výchozí zdroje dat lze použít data ze sčítání lidu, domů a bytů z roku 2011, což lze považovat, vzhledem k roku zpracování, spíše za orientační informační zdroj. Z těchto dat vyplývá, že do zaměstnání v rámci obce z ekonomicky aktivních osob nikdo nedojíždí. Tedy všechny ekonomicky aktivní osoby vyjíždějí za prací mimo obec Dlouhopolsko. Přehledně podává informace níže uvedená tabulka.

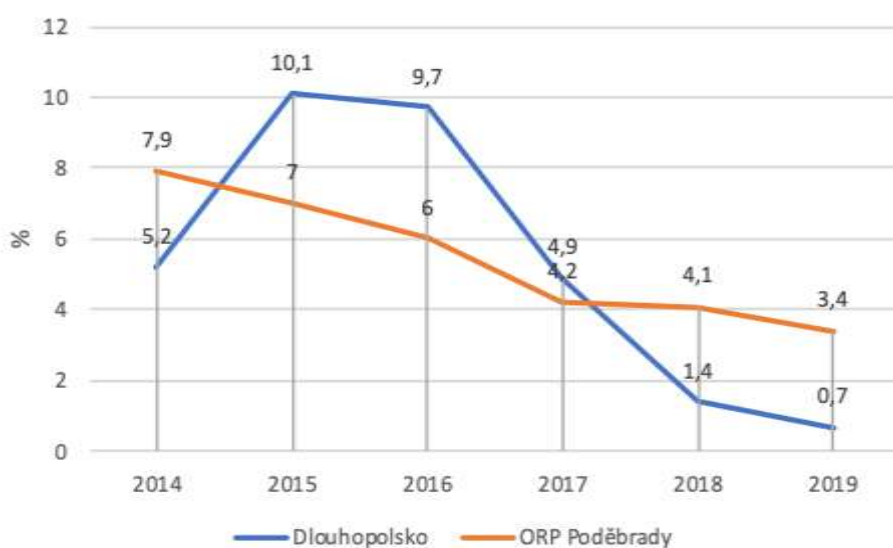
Ekonomická aktivita osob a vyjíždění za prací

počet obyvatel	200
ekonomicky aktivní	77
ekonomicky neaktivní	110
osoby s nezjištěnou ekonomickou aktivitou	13
vyjíždějící do zaměstnání	28
- v rámci obce	0
- do jiné obce okresu	13
- do jiného okresu kraje	6
- do jiného kraje	9
- do zahraničí	0

Zdroj: ČSÚ (SLDB 2011), vlastní zpracování

V současnosti je na tom obec Dlouhopolsko ve srovnání s ORP Poděbrady lépe, když za rok 2019 je podíl nezaměstnanosti o 2,7 % menší (celkem 0,7 %). Z dostupných dat vychází, že podíl nezaměstnanosti v obci Dlouhopolsko je k 31. 12. 2019 ve výši 0,7 %, což je méně, než celorepublikový průměr ve výši 2,9 %. Ve sledovaném období, v období ekonomického růstu, je tendence postupného snižování podílu nezaměstnanosti. Vzhledem k ekonomickým prognózám a současné koronavirové krizi lze očekávat, že tento trend bude opačný, tedy podíl nezaměstnanosti se bude zvyšovat.

Územní srovnání vývoje nezaměstnanosti v % (vždy k 31. 12.)



Zdroj: ČSÚ, vlastní zpracování

5. Infrastruktura

Technická infrastruktura

Zásobování elektrickou energií je v obci zajištěno dostatečně s kapacitou pro další rozvoj.

Zásobování vodou je v obci zajištěno veřejným vodovodem vybudovaným v roce 2015.

V obci není vybudována veřejná kanalizace.

Vodovod

V roce 2015 byla realizována výstavba vodovodu v délce vodovodních řadů 3 678 m a vodovodních přípojek je 85. Provozovatelem vodovodu je společnost Vodovody a kanalizace Nymburk a.s.

Kanalizace

Obec nemá splaškovou kanalizaci. Likvidace splaškových vod probíhá jímkami, septiky, domovními čistírnami odpadních vod. Obec má dešťovou kanalizaci. Obec má záměr vybudovat domovní čistírny odpadních vod.

Plynofikace

V obci se nachází středotlaký plynovodní řad.

Svoz a likvidace odpadů

Komunální odpad se třídí na složky: biologické odpady rostlinného původu, papír, plasty včetně PET lahví, sklo, kovy, nebezpečné odpady, objemný odpad, směsný komunální odpad a jedlé oleje a tuky.

Tříděný odpad je shromažďován do zvláštních sběrných nádob, kterými jsou velkoobjemové kontejnery a kontejner pro jedlé oleje a tuky.

Zvláštní sběrné nádoby jsou umístěny na těchto stanovištích:

- Poděbradská ulice před čp. 20
- Poděbradská ulice před hasičskou zbrojnicí čp. 142
- Plato na separaci domovních odpadů v ulici K Úvozu
- Poděbradská ulice u Obecního úřadu čp. 24
- budova Obecního úřadu – Poděbradská ulice čp. 24

Tříděný odpad lze také odevzdávat ve sběrném dvoře, který je umístěn v ulici K Úvozu.

Sběr a svoz nebezpečných složek komunálního odpadu je zajišťován minimálně dvakrát ročně jejich odebíráním na předem vyhlášených přechodných stanovištích přímo do zvláštních sběrných nádob k tomuto sběru určených. Informace o sběru jsou zveřejňovány na úřední desce Obecního úřadu, v místním rozhlasu a na webových stránkách obce Dlouhopolsko.

Nebezpečný odpad a objemný odpad lze také odevzdávat ve sběrném dvoře, který je umístěn v ulici K Úvozu.

Směsný komunální odpad se shromažďuje do sběrných nádob. Stanoviště sběrných nádob je místo, kde jsou sběrné nádoby trvale nebo přechodně umístěny za účelem dalšího nakládání se směsným komunálním odpadem oprávněnou osobou. Stanoviště sběrných nádob jsou individuální nebo společná pro více uživatelů.

Pro odložení stavebního odpadu je možné objednat kontejner, který bude přistavený a odvezený za úplaty.

Obec je členem Svazku obcí NY-KO Žďánice, prostřednictvím které byla likvidována největší část odpadů. V současné době je likvidace komunálního dopadu a veškerého tříděného odpadu zajišťována společností Nykos a.s. Společnost Nykos a.s. zajišťuje 2x za rok svoz velkoobjemového odpadu.

Na likvidaci odpadu se podílí i SDH Dlouhopolsko, který je zapojený do akce se společností Elektrowin a.s. s názvem „Recyklujte s hasiči“. Veškerý elektroodpad z obce hasiči třídí a sbírají na sběrném místě u hasičské zbrojnice.

Záměrem obce je vybudování efektivního veřejného osvětlení, datových a informačních sítí (veřejný rozhlas, internet) po celé obci.

Dopravní infrastruktura

Obcí Dlouhopolsko a jejím katastrem prochází silnice I/11, v západní části silnice II. třídy č. 328 Městec Králové – Kolín (napojení na dálnici D11 Praha – Hradec Králové).

Ostatní komunikace, i když mají určitý dopravní význam, mají charakter místních komunikací.

Obec je vzdálena přibližně 8,5 km od nájezdu na D11.

Dálnice D11 směrem na Hradec Králové je významným prvkem pro ekonomickou stabilitu a rozvoj obce.



Zdroj: www.mapy.cz

Veřejná hromadná doprava v obci je součástí systému integrované dopravy ve smyslu zákona č. 194/2010 Sb. Všechny linky provozuje dopravce Okresní autobusová doprava Kolín, s.r.o.

Intenzita dopravy průjezdní trasy I/11 je zřejmá z níže uvedené tabulky:

Sčítání dopravy 2016

Sčítání dopravy 2016 (sč.úsek: 1-3618)													význam zkratk				
Roční průměr denních intenzit dopravy		LN	SN	SNP	TN	TNP	NSN	A	AK	TR	TRP	TV	O	M	SV		
RPDI - všechny dny	voz/den	243	172	47	20	13	153	18	0	1	2	669	1 984	57	2 710		
		LN	SN	SNP	TN	TNP	NSN	A	AK	TR	TRP	TV	O	M	SV		
RPDI - pracovní den (Po-Pá)	voz/den	306	217	60	25	17	195	21	0	1	3	845	2 061	53	2 959		
RPDI - volné dny (mimo svátky)	voz/den	86	61	14	7	4	47	11	0	0	1	231	1 792	67	2 090		
Hodinová intenzita dopravy												TV	SV				
Padesátirázová intenzita dopravy	voz/h											59	278				
Špičková hodinová intenzita dopravy	voz/h											58	233				
Těžká nákladní vozidla - TNV																	
Hodnota TNV	voz/den														TNV	684	
Intenzita dopravy pro hlukové a emisní výpočty												OA	NA	NS	CELKEM		
Roční průměr intenzit, den (06-18)	voz/den	Tabulky s intenzitami dopravy pro hlukové a emisní výpočty vznikly přepočtem z RPDI pomocí TP 219 platných v době prezentace výsledků CSD 2016. Pro aktuální výpočty je nutné použít platné TP 219.										1 542	350	136	2 028		
Roční průměr intenzit, večer (18-22)	voz/den											333	48	34	415		
Roční průměr intenzit, noc (22-06)	voz/den											167	59	43	269		
Emise												OA	LNA	TNA	NS	BUS	CELKEM
Roční špičková hodinová intenzita dopravy	voz/h											331	39	32	35	3	440
Koefficienty nerovnoměrnosti dopravy												alfa	beta	gamma	PS		
Koefficient nerovnoměrnosti dopravy	-											1.39	1.12	1.24	52.48		
Intenzita cyklistické dopravy																	
Cyklistická doprava	cyklo/den														C	32	

Zdroj: <http://scitani2016.rsd.cz/pages/map/default.aspx>

Sčítání dopravy 2016 (sč.úsek: 1-3920)													význam zkratk				
Roční průměr denních intenzit dopravy		LN	SN	SNP	TN	TNP	NSN	A	AK	TR	TRP	TV	O	M	SV		
RPDI - všechny dny	voz/den	320	114	11	56	16	38	38	0	12	19	624	2 515	29	3 168		
		LN	SN	SNP	TN	TNP	NSN	A	AK	TR	TRP	TV	O	M	SV		
RPDI - pracovní den (Po-Pá)	voz/den	396	141	14	69	20	48	44	0	15	24	771	2 657	27	3 456		
RPDI - volné dny (mimo svátky)	voz/den	130	46	3	23	5	12	23	0	5	8	255	2 159	34	2 448		
Hodinová intenzita dopravy												TV	SV				
Padesátirázová intenzita dopravy	voz/h											76	386				
Špičková hodinová intenzita dopravy	voz/h											69	352				
Těžká nákladní vozidla - TNV																	
Hodnota TNV	voz/den														TNV	369	
Intenzita dopravy pro hlukové a emisní výpočty												OA	NA	NS	CELKEM		
Roční průměr intenzit, den (06-18)	voz/den	Tabulky s intenzitami dopravy pro hlukové a emisní výpočty vznikly přepočtem z RPDI pomocí TP 219 platných v době prezentace výsledků CSD 2016. Pro aktuální výpočty je nutné použít platné TP 219.										2 008	474	61	2 533		
Roční průměr intenzit, večer (18-22)	voz/den											346	31	6	383		
Roční průměr intenzit, noc (22-06)	voz/den											190	54	7	251		
Emise												OA	LNA	TNA	NS	BUS	CELKEM
Roční špičková hodinová intenzita dopravy	voz/h											364	46	29	9	5	453
Koefficienty nerovnoměrnosti dopravy												alfa	beta	gamma	PS		
Koefficient nerovnoměrnosti dopravy	-											0.99	0.87	1.14	57.43		
Intenzita cyklistické dopravy																	
Cyklistická doprava	cyklo/den														C	71	

Zdroj: <http://scitani2016.rsd.cz/pages/map/default.aspx>

Místní komunikace jsou ve vlastnictví obce. Přestože obec provádí jejich pravidelnou údržbu a opravy, jsou tyto komunikace z větší části v nevyhovujícím stavu. V nevyhovujícím stavu je i část chodníků. Záměrem obce je opravit/zrekonstruovat chodníky v nevyhovujícím stavu a vybudovat nové chybějící chodníky a parkovací místa pro veřejnost.

Záměrem obce je:

- ⇒ Zajištění bezpečného pohybu v obci, výstavbou bezbariérových chodníků a vstupů do veřejných prostor a provozoven, opravou nebo obnovou místních komunikací.
- ⇒ Zajištění bezpečnosti dětí v obci, zejména v okolí sportovních a dětských hřišť, nástupišť a autobusových zastávek.
- ⇒ V rámci zprůjezdnění a zajištění bezpečného pohybu po chodnících budovat na vytipovaných plochách bezplatná parkoviště, aby vozidla nemusela stát na okrajích komunikací nebo na chodnících pro pěší a ohrožovat na nich provoz a bezpečnost chodců.
- ⇒ Využití cest okolo obce k pěší nebo cykloturistice.

Autobusová doprava

Obec je obsluhována autobusovými linkami Městec Králové-Dlouhopolsko (v pracovních dnech 5 spojů) a Městec Králové-Poděbrady (v pracovních dnech 14 spojů, o víkendech 4 spoje) dopravcem Okresní autobusová doprava Kolín, s. r. o.

Železniční doprava

V obci není železniční zastávka. Železniční trať ani stanice na území obce nejsou. Nejbližší obci je železniční stanice Městec Králové ve vzdálenosti 4 km, ležící na trati 062 Chlumeck nad Cidlinou – Křinec.

Pěší a cyklistická doprava

Pěší doprava probíhá po silnici III/328 a po místních komunikacích. Pro zvýšení bezpečnosti chodců je potřebné dobudovat nové chodníky či zrekonstruovat stávající. V krajině je pěší pohyb možný po účelových a zemědělských cestách. Přestože je terén v obci rovinatý a využívání jízdních kol je běžné, samostatná cyklistická stezka v území neexistuje.

6. Vybavenost

Bydlení

Převážným typem bydlení je bydlení v rodinných domech s počtem 84. Rekreačních staveb je v obci 46.

Domovní fond

		Celkem	rodinné domy	bytové domy	ostatní budovy
Domy úhrnem		130	128	-	2
Domy obydlené		84	82	-	2
z toho podle vlastnictví domu	fyzická osoba	81	80	-	1
	obec, stát	1	-	-	1
	bytové družstvo	-	-	-	-
	spoluvlastnictví vlastníků bytů	1	1	-	-
z toho podle období výstavby nebo rekonstrukce domu	1919 a dříve	21	20	-	1
	1920 - 1970	27	27	-	-
	1971 - 1980	11	11	-	-
	1981 - 1990	8	8	-	-
	1991 - 2000	11	10	-	1
	2001 - 2011	5	5	-	-

Zdroj: ČSÚ

V obci se nachází 128 rodinných domů. O výstavbu rodinných domů v obci je velký zájem. Snahou obce je tak podle finančních možností nebo dotačních příležitostí vyhledat a rozšířit počet pozemků pro výstavbu rodinných domů.

Školství a vzdělávání

V obci není mateřská ani žádná jiná škola. Do mateřské školy a základní školy dojíždějí děti do Městce Králové.

Za středoškolským vzděláním dojíždějí do Nymburka, Poděbrad, Kolína, Městce Králové a Prahy.

Zdravotnictví a sociální péče

V obci není zdravotnické ani sociální zařízení. Základní zdravotní péče a sociální služby jsou zajištěny v Městci Králové a v Poděbradech. Nejvíce obcí využívaná je nemocnice v Městci Králové. Pohotovost je většinou využívána v nemocnicích Kolín a Nymburk, neboť mají větší rozsah specializací.

Obec zajišťuje sociální služby (pečovatelská služba) prostřednictvím Města Poděbrady nebo Městce Králové. Nejbližší domov pro seniory je v obci Libice nad Cidlinou.

Kultura

Obec má obecní knihovnu, která je umístěna v budově obecního úřadu. K dispozici je velké množství knih a možnost bezplatného využití internetu. Knihovna je cílem podpory od Středočeského kraje poskytované formou regionálních funkcí.

K dispozici je pro čtenáře jedenkrát v týdnu. V knihovně je možnost využít i počítače připojené na internet. Snahou je umožnit občanům využívat moderní komunikační technologie. Převážně tuto možnost využívá mládež.

V obci se pořádají kulturní akce pro dospělé i pro děti. Pro děti je to Velikonoční odpoledne, Pálení čarodějnic, Dětský den, Rozloučení s prázdninami, Rozsvěcení vánočního stromu, Vánoční tvořivé odpoledne, Mikuláš, airsoftové akce.

Pro všechny pak turnaj ve stolním tenisu, turnaj v malé kopané, turnaj v kopané Memoriál Jaroslava Zlatníka a Josefa Teslíka, turistický pochod Dlouhopolská šlápota, oslava MDŽ, Dlouhopolská pouť, posvícení a dále pak nepravidelné oslavy a výročí obce, hasičů a fotbalistů.

Spolková činnost:

- ⇒ SDH Dlouhopolsko
- ⇒ Sportovní klub Dlouhopolsko

K zajištění kulturních aktivit pro občany obce má obec sál v budově bývalé školy. Dále pro tělovýchovu a sport má hřiště na kopanou.

Obec má zájem budovat místa a vytvářet příležitosti k setkávání pro podporu sousedské komunikace a společných zážitků.

Sport a volnočasové aktivity

V obci je areál fotbalového hřiště, který spravuje místní sportovní klub a obec.

Záměrem obce je:

- ⇒ zabezpečovat rozvoj sportu pro všechny, včetně občanů zdravotně postižených,
- ⇒ zajišťovat výstavbu, rekonstrukce, údržbu, provoz a účelné využívání sportovních zařízení a zkvalitňovat je pro sportovní činnost občanů,
- ⇒ podporovat další provozovatele sportovních zařízení (místní spolky) včetně finanční podpory z rozpočtu obce,
- ⇒ podporovat úspěšné místní sportovce

Památková péče

Na území obce se nenachází evidovaná nemovitá kulturní památka.

Mezi historicky cenné objekty patří kamenný kříž Umučení spasitele z roku 1873, dřevěná sloupková zvonička, domy č. 7, 37 a 43 a špýchar čp. 41. Mezi památky místního významu patří socha Neposkvrněné početí Panny Marie z roku 1910, Památník padlým v 1. světové válce z roku 1921, pomník T. G. Masaryka z roku 1947, památník zastřelených občanů dne 8.5.1945 a objekt bývalé cihelny z roku 1902.

7. Životní prostředí

Stav životního prostředí

Na území katastru obce se nachází Národní přírodní památka Dlouhopolsko, která vznikla k ochraně slatinných luk s pěchavou slatinnou, bezkolencových luk, ostřicových porostů a lesních porostů bazofilních teplomilných doubrav, dále vzácných a ohrožených druhů rostlin, zejména pěchavy slatinné (*Sesleria uliginosa*), hvozdíku pyšného (*Dianthus superbus*) a vstavače bahenního (*Orchis palustris*), včetně jejich biotopů a vzácných a ohrožených druhů živočichů, zejména populace druhů roháč obecný (*Lucanus cervus*) a vrkoč útlý (*Vertigo angustior*).

Dlouhopolský rybník je druhý v soustavě tří rybníků. Hlavním přítokem je Dlouhopolský potok, který vytéká z prvního rybníka soustavy, Kopicáckého. Kromě toho je napájen několika dalšími přítoky, z nichž dva mají celoroční průtok a další čtyři vodoteče mají spíše periodický charakter.

Území je zároveň součástí evropsky významné lokality CZ 0214050 Žehuňsko a ptačí oblasti CZ 0211011 Žehuňský rybník – Obora Kněžičky.

Předmětem ochrany v PP Žehuňsko – Báň jsou „přírodní stanoviště a živočišný druh v zájmu evropských společenství z přílohy I a II směrnice O ochraně přírodních stanovišť, volně žijících živočichů a planě rostoucích rostlin č. 92/43/EHS. Konkrétně se jedná o tyto typy přírodních stanovišť: 6210 Polopřirozené suché trávníky a facie křovin na vápnitých podložích (Festuco-Brometalia), význačná naleziště vstavačovitých - prioritní stanoviště, 6410 Bezkolencové louky na vápnitých, rašelinných nebo hlinito-jílovitých půdách (Molinion caeruleae), 6510 Extenzivní sečené louky nížin až podhůří (Arrhenatherion, Brachypodio-Centaureion nemoralis), 91H0 Panonské šípákové doubravy, 91I0 Eurosibiřské stepní doubravy. A dále živočišný druh roháč obecný (*Lucanus cervus*)“ (cit. USOP).

Záměrem obce je:

- ⇒ Zachování příznivého životního prostředí a ochrana hodnot okolní krajiny, podporovat vznik nových lesů nebo lesoparků v okolí, které budou sloužit k odpočinku občanů obce.
- ⇒ Posílit biodiverzitu, ekologickou stabilitu a přirozenou funkci krajiny. Budovat a rozvíjet energetické úspory a využití obnovitelných zdrojů energie.
- ⇒ Zlepšovat životní prostředí v sídlech-posílit komplex opatření ke zlepšování ochrany půdy a nakládání s ní.
- ⇒ Revitalizace veřejných prostranství, údržba travnatých ploch a podpora výsadby zeleně.

Půdní fond

Z níže uvedené tabulky je zřejmá struktura využití pozemků. Největší plochu na území obce zabírají orné půdy.

Druhy pozemků (ha)		
	31. 12. 2018	31. 12. 2019
Celková výměra	218,14	218,14
Zemědělská půda	161,70	161,69
Orná půda	142,39	142,06
Chmelnice	-	-
Vinice	-	-
Zahrada	15,16	15,49
Ovocný sad	3,02	3,02
Trvalý travní porost	1,13	1,13
Nezemědělská půda	56,44	56,45
Lesní pozemek	7,37	7,37
Vodní plocha	24,66	24,66
Zastavěná plocha a nádvoří	9,84	9,85
Ostatní plocha	14,57	14,57

Zdroj: ČSÚ

V obci se nevyskytuje žádný významný faktor trvalého narušování životního prostředí.

8. Správa obce

Obecní úřad a kompetence obce

Obec se nachází ve správním obvodu obce s rozšířenou působností Poděbrady a ve správním obvodu obce s pověřeným obecním úřadem Městec Králové.

Obecní úřad vykonává úkoly v samostatné působnosti obce, které mu uloží zastupitelstvo. Obecní zastupitelstvo má 7 členů. Obec pro jiné obce nevykonává žádné činnosti. Obec je zřizovatelem obecní knihovny. Obec je členem Svazku obcí NY-KO.

Hospodaření a majetek obce

V posledních letech je rozpočet obce sestavován s mírným přebytkem. Obec je velmi aktivní při získávání dalších finančních zdrojů, zejména dotací.

Obec v současné době disponuje majetkem ve výši 31 214 tis. Kč, který je stále udržován a rozšiřován.

A.2 VÝCHODISKA PRO NÁVRHOVOU ČÁST

SILNÉ STRÁNKY	SLABÉ STRÁNKY
<ul style="list-style-type: none">• Poloha obce• Dobrá dopravní dostupnost• Příprava nového územního plánu• Hospodaření obce• Klidné místo k bydlení• Bohatý kulturní život v obci	<ul style="list-style-type: none">• Nedostatek pozemků pro výstavbu• Absence mateřské školy a základní školy• Nevyhovující stav místních komunikací a chodníků• Nedostatek míst pro parkování• Chybějící kanalizace obce• Absence domova pro seniory• Absence sociálního bydlení a startovacích bytů pro mladé• Absence domu s pečovatelskou službou a sociálních služeb

PŘÍLEŽITOSTI	HROZBY
<ul style="list-style-type: none">• Výstavba bezpečných chodníků• Revitalizace a výsadba zeleně• Účelné využití dotací z národních i evropských zdrojů• Rozvoj sociálních služeb• Zlepšení funkčnosti a využitelnosti sportovišť, dětských hřišť• Efektivní veřejné osvětlení• Odbahnění a rozšíření vodní nádrže v obci Dlouhopolsko	<ul style="list-style-type: none">• Zanedbání technické infrastruktury• Nedostatek finančních prostředků• Zvyšování cen za uložení odpadu a růst cen energií• Nedostatečná údržba obecního majetku

B. NÁVRHOVÁ ČÁST

B.1 STRATEGICKÁ VIZE

Dlouhodobá vize zachycuje představu o tom, jak se bude obec ve dlouhodobém horizontu měnit a zlepšovat. Strategická vize obce je definována zejména na základě výsledků a závěrů předchozích bodů analytické části. Naplnění vize bude dosaženo realizací tohoto Programu rozvoje obce a následně na něj navazujících dokumentů stejného charakteru.

Obec Dlouhopolsko je klidným místem pro bydlení. Je obcí, která svým občanům nabízí kvalitní život vyplývající z vyváženého rozvoje infrastruktury, občanské vybavenosti, životního prostředí, bezpečnosti v obci a sociálního prostředí. Obec si klade dále za cíl podporovat sportovní, volnočasové a odpočinkové aktivity svých občanů. Obec při svém rozvoji bude dbát na to, aby rozvoj byl v souladu s přírodou a ekologickými požadavky doby.

B.2 OPATŘENÍ A AKTIVITY

Cíl č. 1	Občanská vybavenost obce
Opatření 1.1	Strategické dokumenty obce
Opatření 1.2	Rozvoj výstavby bydlení a sociálního bydlení
Opatření 1.3	Opravy, údržba a rekonstrukce nemovitostí v majetku obce
Opatření 1.4	Podpora volnočasových aktivit
Opatření 1.5	Podpora sociální péče pro občany
Cíl č. 2	Dostatečná technická infrastruktura
Opatření 2.1	Dobudování sítí a zařízení technické infrastruktury
Cíl č. 3	Veřejný prostor a životní prostředí
Opatření 3.1	Úprava veřejných prostranství
Opatření 3.2	Životní prostředí
Cíl č. 4	Zvýšení kvality životního prostředí
Opatření 4.1	Vodní hospodářství
Opatření 4.2	Odpadové hospodářství
Cíl č. 5	Dopravní infrastruktura
Opatření 5.1	Modernizace obecní dopravní infrastruktury

Cíl č. 6 Podpora komunitního života v obci, včetně fungující veřejné správy

Opatření 6.1	Podpora akcí, které zapojují obyvatele do dění v obci
Opatření 6.2	Otevřená veřejná správa
Opatření 6.3	Aktivní spolupráce uvnitř i navenek

Cíl č. 1 Občanská vybavenost obce**Opatření 1.1 Strategické dokumenty obce**

Záměr	Časový horizont	Zdroj financování
Zpracování dalších nástrojů strategického rozvoje, kterými jsou pasporty, strategické dlouhodobé plány rozvoje obce apod. Aktivní příprava projektových dokumentací k investičním záměrům.	2021-2027	Dotace + vlastní zdroje

Opatření 1.2 Rozvoj výstavby bydlení a sociálního bydlení

Záměr	Časový horizont	Zdroj financování
Revize obecních pozemků. Vyhledávání pozemků vhodných k zástavbě novými rodinnými domy. Podle finančních možností nebo dotačních příležitostí rozšiřovat majetek obce o potřebné pozemky a stavby nebo přístavby. Řešení nedostatku MŠ a ZŠ.	2021-2027	Dotace + vlastní zdroje

Opatření 1.3 Opravy, údržba a rekonstrukce nemovitostí v majetku obce

Záměr	Časový horizont	Zdroj financování
Pravidelná revize využití majetku a zařízení obce. Pravidelná kontrola budov a zařízení v majetku obce a zajišťování jejich včasné údržby nebo opravy. Rekonstrukce/stavební úpravy budovy bývalé školy, změna využití budovy bývalé školy na komunitní centrum. Opravy/rekonstrukce/modernizace místních komunikací a chodníků. Obnova oplocení školní zahrady. Stavba pro komunální služby. Oprava dřevěné sloupkové zvoničky. Rekonstrukce podstavce bysty T. G. Masaryka. Dokončení garáže a skladu u budovy školy. Rekonstrukce hřbitovní zdi.	2021-2027	Dotace + vlastní zdroje

Opatření 1.4 Podpora volnočasových aktivit

Záměr	Časový horizont	Zdroj financování
-------	-----------------	-------------------

Zajištění kulturních a sportovních aktivit pro občany obce. Rozšíření stávajících aktivit a zlepšení již fungujících kulturních a sportovních aktivit pro občany obce. Zlepšení funkčnosti a využitelnosti sportovišť, dětských hřišť a míst v okolí obce. Podpora místních nebo zde působících spolků, zabývajících se sportem a relaxací, zejména v oblasti rozvoje sportu a talentů z řad mládeže.	2021-2027	Dotace + vlastní zdroje
Opatření 1.5 Podpora sociální péče pro občany		
Záměr	Časový horizont	Zdroj financování
Zajišťování pomoci občanům ve složité životní situaci, zejména formou administrativního zajištění nárokových finančních pomoci od státu, nasmlouvání služeb, důchodového zabezpečení atd. Zajišťovat pomoc s žádostmi občanů o poskytnutí služby v pobytových sociálních zařízeních, se získáním potřebných kompenzačních pomůcek aj. Zabývat se dále sociální politikou. Nabízet a pořádat diskusní a vzdělávací besedy s občany v oblasti používání kompenzačních pomůcek, možností řešení životních situací a další možná témata v oblasti sociální politiky.	2021-2027	Dotace + vlastní zdroje
Cíl č. 2 Dostatečná technická infrastruktura		
Opatření 2.1 Dobudování sítí a zařízení technické infrastruktury		
Záměr	Časový horizont	Zdroj financování
Vybudování kanalizace nebo domovních čistíren odpadních vod. Budovat efektivní VO, datové a informační sítě (veřejný rozhlas, internet, mobilní telefon) po celé délce obce. Infrastrukturní příprava pozemků pro bydlení a sociální bydlení. Výstavba a rekonstrukce chodníků Výstavba autobusové čekárny	2021-2027	Dotace + vlastní zdroje
Cíl č. 3 Veřejný prostor a životní prostředí		
Opatření 3.1 Úprava veřejných prostranství		
Záměr	Časový horizont	Zdroj financování
Revitalizace veřejných prostranství. Údržba travnatých ploch. Podpora výsadby zeleně.	2021-2027	Dotace + vlastní zdroje
Opatření 3.2 Životní prostředí		
Záměr	Časový horizont	Zdroj financování

Zachování příznivého životního prostředí a ochrana hodnot okolní krajiny. Posílit biodiverzitu, ekologickou stabilitu a přirozenou funkci krajiny. Budovat a rozvíjet energetické úspory a využití obnovitelných zdrojů energie. Zlepšovat životní prostředí v sídlech - posílit komplex opatření ke zlepšování ochrany půdy a nakládání s ní.	2021-2027	Dotace + vlastní zdroje
Cíl č. 4 Zvýšení kvality životního prostředí		
Opatření 4.1 Vodní hospodářství		
Záměr	Časový horizont	Zdroj financování
Udržet kvalitní vodohospodářskou infrastrukturu. Hospodařit úsporně s vodou a využívat dešťovou vodu. Realizovat opatření z programu zadržování vody v krajině.	2021-2027	Dotace + vlastní zdroje
Opatření 4.2 Odpadové hospodářství		
Záměr	Časový horizont	Zdroj financování
Zefektivnění nákladů na svoz a likvidaci odpadů. Pořízení sběrných míst nebo sběrného dvora, rekonstrukce nebo rozšíření sběrného dvora. Výchova obyvatel k ochraně životního prostředí (vzdělávací semináře, informační kampaň, dodržování veřejného pořádku). Využití možnosti zpětného použití nebo energeticky využitelného odpadu.	2021-2027	Dotace + vlastní zdroje
Cíl č. 5 Dopravní infrastruktura		
Opatření 5.1 Dopravní infrastruktura		
Záměr	Časový horizont	Zdroj financování
Realizace projektu Oprava chodníku v ulici Na Husánku. Zajištění bezpečného pohybu v obci výstavbou bezbariérových chodníků, vstupů do veřejných prostor a provozoven, opravou nebo obnovou místních komunikací. Zajištění bezpečnosti dětí v obci, zejména v okolí sportovních a dětských hřišť, nástupišť a autobusových zastávek. Využití cest okolo obce k pěší nebo cykloturistice. Zkvalitnění dopravní obslužnosti obce. Rekonstrukce/modernizace/stavební úpravy místních komunikací.	2021-2027	Dotace + vlastní zdroje
Cíl č. 6 Podpora komunitního života v obci, včetně fungující veřejné správy		

Opatření 6.1 Podpora akcí, které zapojují obyvatele do dění v obci		
Záměr	Časový horizont	Zdroj financování
Zajištění kulturních a sportovních aktivit pro občany obce. Rozšíření stávajících aktivit a zlepšení již fungujících kulturních a sportovních aktivit pro občany obce. Podpora místní spolkové činnosti. Do života obce zapojovat teenagery, mladé rodiny a seniory. Budovat místa a vytvářet příležitosti k setkávání pro podporu sousedské komunikace a společných zážitků.	2021-2027	Dotace + vlastní zdroje
Opatření 6.2 Otevřená veřejná správa		
Záměr	Časový horizont	Zdroj financování
Podporovat služby a živnostenské podnikání zvyšující kvalitu života obce, a přinášející pracovní příležitosti. S ohledem na vývoj komunikační techniky využívat účinných způsobů pro informování občanů o dění v obci. Zvyšovat přitažlivost obce pro mladé a pro nové obyvatele. Využívat všechny dostupné finanční zdroje pro rozvoj obce.	2021-2027	Dotace + vlastní zdroje
Opatření 6.3 Aktivní spolupráce uvnitř a navenek		
Záměr	Časový horizont	Zdroj financování
Účast na jednání Svazku obcí Ny-Ko. Podpora aktivní účasti a spolupráce obyvatel. Rozvoj spolupráce s okolními obcemi.	2021-2027	Dotace + vlastní zdroje

B.3 PODPORA REALIZACE PROGRAMU

V rámci předchozích částí tohoto dokumentu byly vedle obecného směru rozvoje obce stanoveny i konkrétní aktivity směřující k naplnění požadovaných cílů.

Prvním krokem k uskutečnění zvolených cílů a priorit je stanovení subjektů a osob, odpovědných nejen za řízení realizace, ale i za výkon a kontrolu plnění jednotlivých aktivit. S ohledem na velikost obce nebylo nutné zřizovat nové orgány či instituce. Za plnění vize a určených programových cílů odpovídá starosta a místostarosta obce.

Program rozvoje obce bude průběžně revidován, případně aktualizován v návaznosti na průběh realizace jeho dílčích částí. Podnětem k aktualizaci programu může být závažná změna vnějších podmínek, naplnění jeho části, či potřeba stanovení nových cílů (neměla by však být vyvolána změnou politické reprezentace obce). Aktualizace celého dokumentu proběhne nejpozději v roce 2027 formou zpracování návazného dokumentu. Změny programu rozvoje obce budou prováděny přímo do dokumentu.

Aktualizace programu rozvoje obce a jeho změny budou schváleny zastupitelstvem obce. Aktuální verze dokumentu bude zveřejněna na internetových stránkách obce.

Základním zdrojem financování rozvojových aktivit je obecní rozpočet. U řady aktivit se předpokládá také možnost spolufinancování z veřejných rozpočtů (kraje, ČR, fondy EU).

Program rozvoje obce bude sloužit jako základní stavební kámen pro tvorbu finančního výhledu a rozpočtů obce na následující roky.